



BERNINA ULTRA

Presse-Handout



ULTRAKS – Herausfordernd. Spektakulär. Aktiv.

Outdoor-Aktivitäten und Trailrunning sind populär – und sie werden immer beliebter!

Die Kalender der Sportbegeisterten sind prall gefüllt. Der Antrieb, sich selber herauszufordern und eigene Grenzen zu erforschen, motiviert. Die freie Natur ist schönste Kulisse für alle Trailenthusiasten.

Seit 2015 waren die St. Moritz Engadin ULTRAKS fester Bestandteil im Kalender von Läufern aus ganz Europa. Nach einem Jahr Pause aufgrund der COVID19-Pandemie feiern 2021 die Bernina ULTRAKS ihre Premiere im „Festsaal der Alpen“ mit dem Start in Pontresina.

ULTRAKS als Veranstaltungsserie bietet Teilnehmern Traillaufwettbewerbe an den schönsten Eventlocations und Strecken entlang der spektakulärsten Berggipfel der europäischen Alpen.

Mit dem Bernina Gletschermarathon BGM, der Mitteldistanzstrecke Corvatsch, dem kurzen Trail Steinbock und dem spektakulären GoVertical warten bei der Erstaufgabe in Pontresina vier spannende Strecken auf Amateure wie Vollprofis gleichermaßen.

Seit 2013 bringt die Rennserie die Trendsportarten Trailrunning und Skyrunning zu den schönsten Orten in den Alpen. Sei dabei und lass Dich begeistern: Am Matterhorn, im Engadin und seit 2019 auch in Mayrhofen in Österreich!

Termine 2021:

Mayrhofen ULTRAKS	Österreich	12.06.2021
Bernina ULTRAKS	Schweiz	02./03.07.2021
Matterhorn ULTRAKS	Schweiz	20./21.08.2021

Start der Anmeldung ist der 01.10.2020!

Bernina ULTRAKS: Die Strecken in der Übersicht

Auf fünf spektakulären Trails können die Teilnehmer beim Bernina ULTRAKS an den Start gehen – jeder mit seinem eigenen Reiz und seiner eigenen Herausforderung.

Bereits der „**GoVertical**“ hat es richtig in sich: Er ist zwar nur 6,5 Kilometer lang, macht seinem Namen dank 1.400 Höhenmetern aber alle Ehre!

Deutlich länger ist die Königsstrecke des Bernina ULTRAKS: Der „**BGM**“ führt über die Marathondistanz von 42,2 Kilometern bis auf 2.980 Meter hinauf, belohnt die Anstrengung aber mit einem atemberaubenden Blick über Pers- und Morteratschgletscher.

All diejenigen, die sich für den 16,3 Kilometer langen „**Steinbock**“ entscheiden, können sich auf spektakuläre Aussichten und vielleicht sogar die ein oder andere Begegnung mit dem heimischen Steinwild freuen.

30,1 Kilometer lang ist der „**Corvatsch**“: Entlang der Gletscher bietet dieser Trail traumhafte Ausblicke über die Oberengadiner Seenlandschaft ebenso wie einen unnachahmlichen Downhill hinunter nach St. Moritz.

Auch die Kleinsten können schon mitmachen: 1,5 Kilometer führt die Strecke der **Mini-ULTRAKS** am Berg entlang und durch das Bergsteigerdorf Pontresina – für alle Trailrunner der Zukunft.



DISTANZ:

42,2 KM

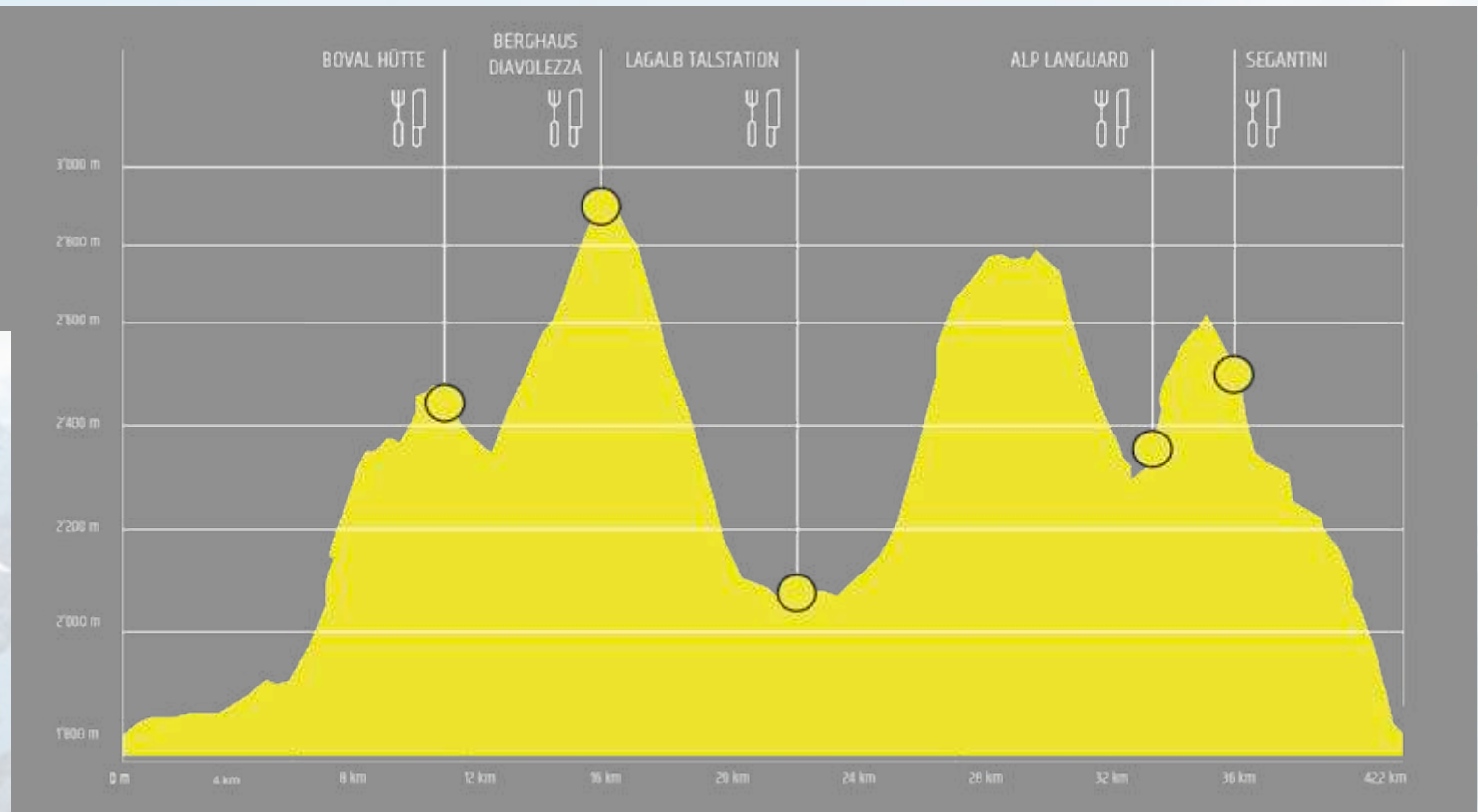
D+/D-:

2.600 M

HÖCHSTER PUNKT:

DIAVOLEZZA

– 2.980 M



Bernina Gletschermarathon BGM

Er ist die Königsstrecke der Bernina ULTRAKS: 42,2 Kilometer und 2.600 Höhenmeter müssen all diejenigen zurücklegen, die sich der Herausforderung BGM stellen.

Dieser Marathon hat alles, was das Läuferherz höher schlagen lässt: Egal ob entlang der zum UNESCO-Welterbe gehörenden Strecke der Rhätischen Bahn, inmitten Bernina Gletschermassiv oder am Aussichtspunkt der Bergstation

Diavolezza auf 3.000 Metern Höhe – Naturerlebnis und Lauferfahrung gehen hier Hand in Hand.

Für die Sportler wird es eine Herausforderung – vor allem bei so viel spektakulären Aussichtspunkten auch an ihre Zeiten zu denken...

DISTANZ:

6,5 KM

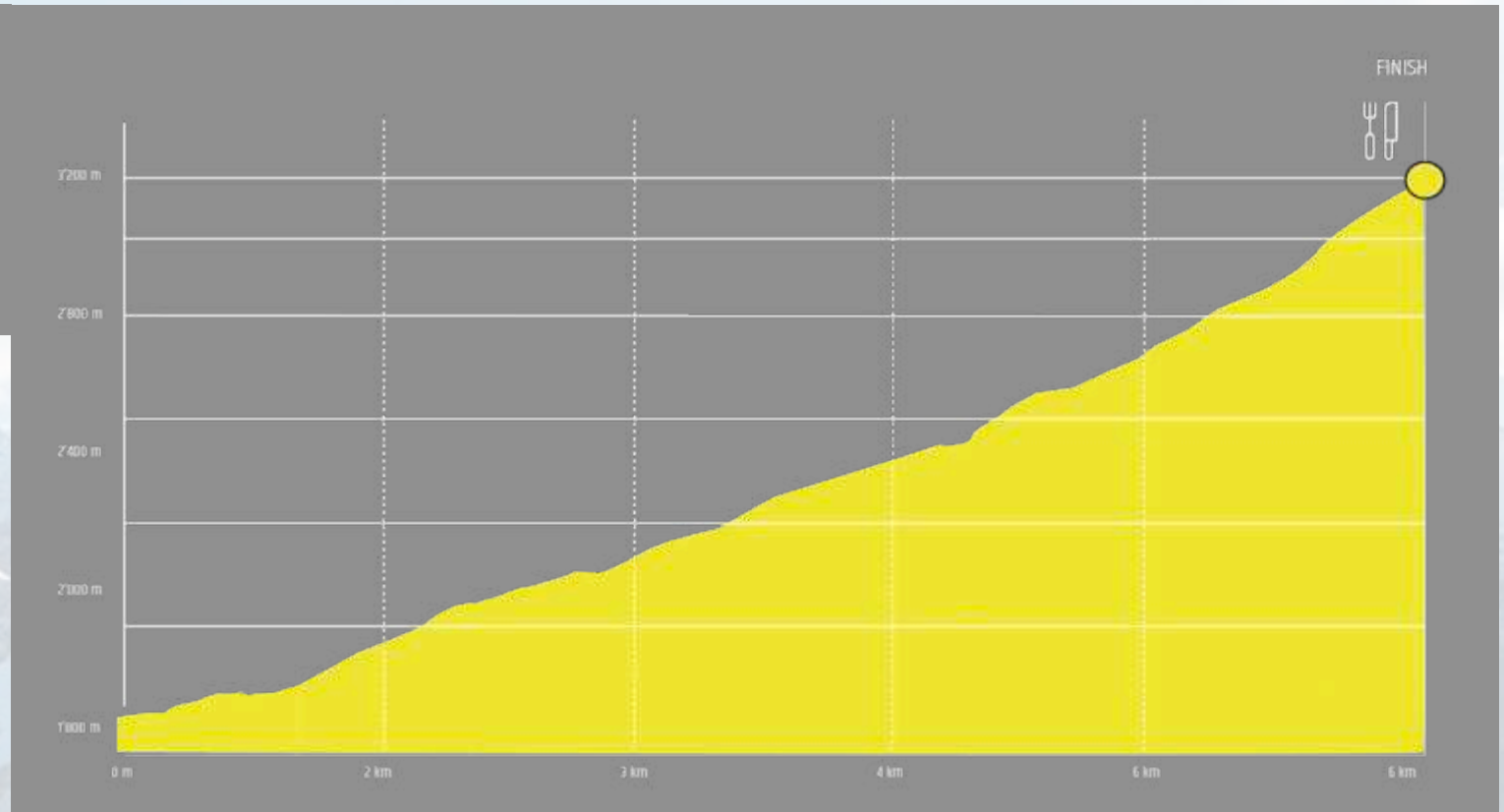
D+/D-:

1.400 M

HÖCHSTER PUNKT:

PIZ LANGUARD

– 3.200 M



Bernina ULTRAKS: GoVertical

6,5 Kilometer klingen nach einem gemütlichen Spaziergang – doch das darf man beim GoVertical nicht erwarten, schließlich gilt es, satte 1400 Höhenmeter zu überwinden.

Das macht im Schnitt nicht weniger als 21,5 Prozent Steigung und damit eine Herausforderung der besonderen Art für die Teilnehmer. Die Strapazen sind schnell vergessen, denn wer auf dem Piz Languard angekommen ist

erhält auf der Chamanna Georgy, der höchstgelegenen Berghütte in Graubünden, seine wohlverdiente Erfrischung – und einen unglaublichen Ausblick auf die Berninagruppe.

Nicht wenige Teilnehmer nutzen den GoVertical am Freitag übrigens als eine Art Prolog für die Langstrecke am Samstag!

DISTANZ:

16,3 KM

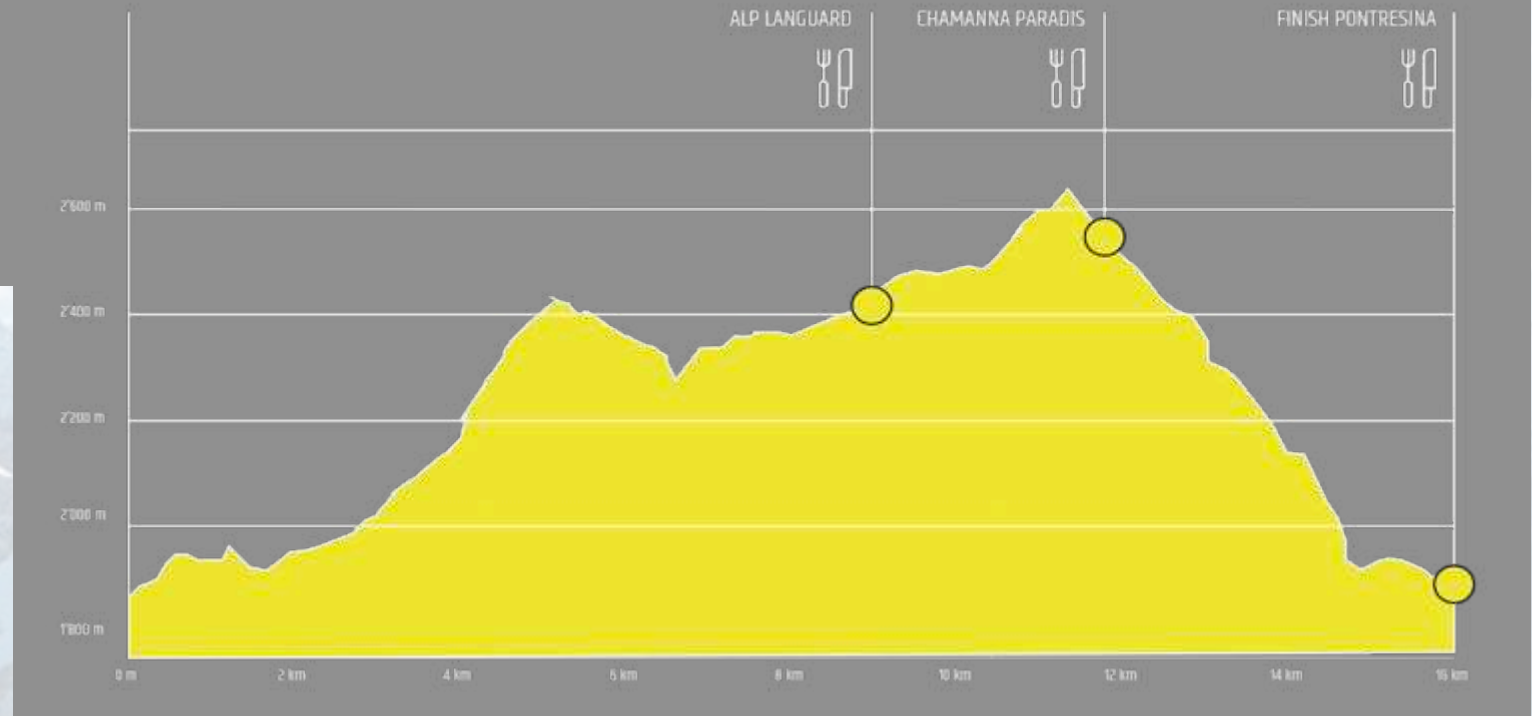
D+/D-:

870 M

HÖCHSTER PUNKT:

**CHAMANNA
PARADIS**

- 2.525 M



Bernina ULTRAKS: Steinbock

Perfekt für Einsteiger geeignet ist die neue Kurzstrecke der Bernina ULTRAKS: Auf 16,3 Kilometern führt sie direkt ins namensgebende Steinbock-Paradies von Pontresina.

atemberaubenden Aussichten auf das Berninamassiv und die Seen von St. Moritz bis Maloja sind Belohnung für die Läufer.

Doch nicht nur einer der gut 1.800 Steinböcke der Gegend machen diesen Trail zu etwas besonderem, auch die

DISTANZ:

30,1 KM

D+/D-:

1.700 M

HÖCHSTER PUNKT:

FUORCLA SURLEJ

– 2.755 M



Bernina ULTRAKS: Corvatsch

Nicht zu kurz, nicht zu lang: Wer sich auf den „Corvatsch“-Trail der Bernina ULTRAKS begibt darf sich auf 30,1 Kilometer quer durch die beeindruckende Bergwelt des Corvatsch freuen.

Bis auf 2.755 Meter führt die Strecke hinauf und belohnt nicht nur mit einem unnachahmlichen Blick auf Piz Bernina und Piz Roseg, sondern auch mit einer wunderbaren Downhill-Passage hinunter nach St. Moritz.



Kontakt für Presseanfragen:

Martin Vogel

mvogel@jacarandasportconsulting.de

+49 176 617 275 06

Jacaranda Sport Consulting GmbH

Rotwandstraße 7 | D – 81539 München

Facebook: [fb.com/berninaultraks](https://www.facebook.com/berninaultraks)

Instagram: [@berninaultraksofficial](https://www.instagram.com/berninaultraksofficial)